GR 10 Tramo Valle del Ambroz

GR-10

El tramo del sendero de gran recorrido GR-10 en el Valle del Ambroz comienza en lo alto del Puerto de Honduras, en la divisoria de aguas entre los valles del Jerte y el Ambroz. Se desciende hasta la localidad de Gargantilla. Desde aquí continuamos descendiendo hacia Aldeanueva del Camino. Cruzamos el interesante núcleo arquitectónico de esta localidad y finalmente, a través de un terreno totalmente llano llegamos a Abadía. El sendero continúa su trayecto hacia la comarca de Tierras de Granadilla.

The GR-10 long-distance trail in the Ambroz Valley, begins at the top of the Port of Honduras, in the watershed between the Jerte and Ambroz valleys. It descends to the town of Gargantilla. From here we continue descending towards Aldeanueva del Camino. We cross the attractive architectural core of this town and finally, through utterly flat terrain, we arrive at Abadía. The trail continues its journey to the region of "Tierras de Granadilla".

horario	**1h 50'**	3	severidad del medio natural
desnivel subida/bajada	**54/997 m**	2	orientacion en el itinerario
distancia horizontal	**19 Km**	2	dificultad en el desplazamiento
tipo de recorrido	**Travesía**	2	cantidad de esfuerzo necesario

Condiciones de todo el año, tiempos estimados según criterio **MIDE,** sin paradas. Calculado sobre datos de 2019.

Coordenadas punto inicio **Latitud:** 40º 13' 24" N **Longitud:** 5º 52' 19" W

Camino de Arrieros

SL-CC 92

Con inicio en Baños y final en La Garganta, este sendero, antigua vía de comunicación entre ambas localidades, recorre frondosos bosques de especies caducifolias salvando un gran desnivel al remontar la garganta que forma el río de Baños.

Beginning in Baños and ending in La Garganta, this path, an old communication route between the two towns, travels lush forests of deciduous species, saving a significant slope when climbing the gorge that forms the Baños river.

horario	**2h**	1	severidad del medio natural
desnivel subida/bajada	**520/84 m**	2	orientacion en el itinerario
distancia horizontal	**4,3 Km**	3	dificultad en el desplazamiento
tipo de recorrido	**Travesía**	2	cantidad de esfuerzo necesario

Condiciones de todo el año, tiempos estimados según criterio **MIDE,** sin paradas. Calculado sobre datos de 2019.

Coordenadas punto inicio **Latitud:** 40º 19' 5" N **Longitud:** 5º 51' 17" W

Castaños del Temblar

SL-CC 93

Excelente conjunto de castaños milenarios. Se encuentran en una propiedad privada y el acceso al recinto está restringido del 1 de octubre al 15 de enero. Es fundamental respetar a los árboles y al entorno durante la visita a los mismos.

Excellent set of ancient chestnuts. They are on private property, and access to the site is restricted from October 1 to January 15. It is essential to respect the trees and the environment while visiting them.

horario	**1h 10'**	1	severidad del medio natural
desnivel subida/bajada	**180 m/180 m**	2	orientacion en el itinerario
distancia horizontal	**3,6 Km**	2	dificultad en el desplazamiento
tipo de recorrido	**Ida y Vuelta**	2	cantidad de esfuerzo necesario

Condiciones de todo el año, tiempos estimados según criterio **MIDE,** sin paradas. Calculado sobre datos de 2019.

Coordenadas punto inicio **Latitud:** 40º 13' 27" N **Longitud:** 5º 56' 51" W

Collado de En medio

SL-CC 94

Se inicia en la piscina natural de Gargantilla. En continuo ascenso entre huertos de cerezos y bosques de roble melojo llegamos al "Collao Corral". Desde aquí se ven tres pequeños cerros y el central es el "Collao de Enmedio". Tendremos otros 7km de vuelta a la población.

It starts in the natural pool of Gargantilla. In continuous ascent between cherry orchards and oak forests, we reach the "Collao Corral". From here you can see three small hills and the central one is the "Collao de Enmedio". We will have another 7 km back to the town.

horario	**4h 10'**	1	severidad del medio natural
desnivel subida/bajada	**575 m/575 m**	1	orientacion en el itinerario
distancia horizontal	**14,4 Km**	2	dificultad en el desplazamiento
tipo de recorrido	**Ida y Vuelta**	3	cantidad de esfuerzo necesario

Condiciones de todo el año, tiempos estimados según criterio **MIDE,** sin paradas. Calculado sobre datos de 2019.

Coordenadas punto inicio **Latitud:** 40º 14' 53" N **Longitud:** 5º 55' 19" W

Convento de la Bien Parada

SL-CC 95

Se inicia en el puente viejo de Abadía. Recorreremos la Cañada Soriana Occidental y la Cañada Real. En el cruce de ambas es donde se pagaba el diezmo a los frailes del Convento de La Bien Parada: de cada cien cabezas de ganado, diez eran para ellos.

It starts at the old Abbey bridge. We will tour the "Cañada Soriana Occidental" and the "Cañada Real". At the crossing of both is where the tithes paid to the friars of the Convent of "La Bien Parada": of every one hundred head of cattle, ten were for them.

horario	**1h 15'**	1	severidad del medio natural
desnivel subida/bajada	**67 m/66 m**	1	orientacion en el itinerario
distancia horizontal	**5,6 Km**	1	dificultad en el desplazamiento
tipo de recorrido	**Circular**	2	cantidad de esfuerzo necesario

Condiciones de todo el año, tiempos estimados según criterio **MIDE,** sin paradas. Calculado sobre datos de 2019.

Coordenadas punto inicio **Latitud:** 40º 15' 42" N **Longitud:** 5º 58' 46" W

El Moralejo

SL-CC 96

El inicio es a la entrada de Casas del Monte, en la Vuelta del Liriazo. La finca del Moralejo está en una explanada, delimitada por una pared de piedra donde hay un par de cancelas. Esta finca limita con los términos municipales de Casas del Monte y Jarilla.

The beginning is at the entrance of Casas del Monte, in the "Vuelta del Liriazo", The Moralejo estate is on an esplanade, bounded by a stone wall where there are a couple of gates. This farm borders the municipal terms of Casas del Monte and Jarilla.

horario	**1h 25'**	1	severidad del medio natural
desnivel subida/bajada	**126 m/125 m**	2	orientacion en el itinerario
distancia horizontal	**5,7 Km**	1	dificultad en el desplazamiento
tipo de recorrido	**Circular**	2	cantidad de esfuerzo necesario

Condiciones de todo el año, tiempos estimados según criterio **MIDE,** sin paradas. Calculado sobre datos de 2019.

Coordenadas punto inicio **Latitud:** 40º 12' 16" N **Longitud:** 5º 57' 50" W

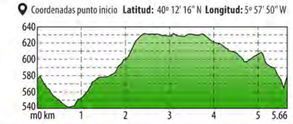

El Nevero

SL-CC 97

Ruta con excelentes vistas del Valle del Ambroz. El Nevero es un pozo utilizado antiguamente para conservar la nieve en invierno y venderla en verano. También pasaremos por el Corral de los Lobos donde se preparaban pozos-trampa para capturar lobos.

Route with magnificent panoramic views. The "Nevero" is a well formerly used to conserve snow in winter and sell it in summer. We will also pass through the "Corral de los Lobos" where trap-wells prepared to capture wolves.

horario	**2h 5'**	1	severidad del medio natural
desnivel subida/bajada	**241 m/224 m**	2	orientacion en el itinerario
distancia horizontal	**6,4 Km**	2	dificultad en el desplazamiento
tipo de recorrido	**Circular**	2	cantidad de esfuerzo necesario

Condiciones de tres estaciones, tiempos estimados según criterio **MIDE,** sin paradas. Calculado sobre datos de 2019.

Coordenadas punto inicio **Latitud:** 40º 19' 43" N **Longitud:** 5º 49' 23" W

La Burila

SL-CC 98

Con inicio en la Plaza de Aldeanueva, en un itinerario de tipo lineal-circular, recorre la Vía de la Plata para acercarnos a la Garganta Grande por donde ascendemos a Segura de Toro, desde aquí se regresa para completar el bucle y regresar por la Vía de la Plata.

Starting at the Plaza de Aldeanueva, on a linear-circular itinerary, travel the Via de la Plata to approach the Garganta Grande where we ascend to Segura de Toro, from here you return to complete the loop and return by the Via of the Silver.

horario	**3h 35'**	1	severidad del medio natural
desnivel subida/bajada	**217 m/125 m**	2	orientacion en el itinerario
distancia horizontal	**14,5 Km**	1	dificultad en el desplazamiento
tipo de recorrido	**Circular**	3	cantidad de esfuerzo necesario

Condiciones de todo el año, tiempos estimados según criterio **MIDE,** sin paradas. Calculado sobre datos de 2019.

Coordenadas punto inicio **Latitud:** 40º 15' 33" N **Longitud:** 5º 55' 46" W

Lagares Celtas

SL-CC 101

Este corto sendero se dirige a un paraje poco conocido, pero muy interesante desde el punto de vista histórico, se trata de unos restos de la cultura vetona, en concreto a unas piedras, toscamente labradas, que se supone cumplieron la función de lagares para aquel pueblo celta.

This short path goes to a little known place, but very interesting from the historical point of view, and it is a matter of remains of the "Vetona" culture, specifically some roughly carved stones, which are supposed to fulfil the function of wineries for that Celtic people.

horario	**1h 30'**	1	severidad del medio natural
desnivel subida/bajada	**180 m/180 m**	2	orientacion en el itinerario
distancia horizontal	**5,5 Km**	1	dificultad en el desplazamiento
tipo de recorrido	**Ida y Vuelta**	2	cantidad de esfuerzo necesario

Condiciones de todo el año, tiempos estimados según criterio **MIDE,** sin paradas. Calculado sobre datos de 2019.

Coordenadas punto inicio **Latitud:** 40º 13' 27" N **Longitud:** 5º 56' 51" W

La Chorrera

PR-CC 36

Con inicio en la Plaza del Convento de Hervás se asciende por un paraje de enorme belleza. Se remonta todo el curso del río Ambroz, prácticamente hasta su nacimiento en la cascada de La Chorrera, en la ladera del Canchal del Pinajarro.

Starting at the Plaza del Convento in Hervás, we walk through beautiful forests. We ascend the entire course of the Ambroz River, practically until its birth in the waterfall of "La Chorrera", on the slope of the "Canchal del Pinajarro".

horario	**3h 40'**	1	severidad del medio natural
desnivel subida/bajada	**450/450 m**	2	orientacion en el itinerario
distancia horizontal	**12,0 Km**	3	dificultad en el desplazamiento
tipo de recorrido	**Ida y Vuelta**	3	cantidad de esfuerzo necesario

Condiciones de todo el año, tiempos estimados según criterio **MIDE,** sin paradas. Calculado sobre datos de 2019.

Coordenadas punto inicio **Latitud:** 40º 16' 24" N **Longitud:** 5º 51' 23" W

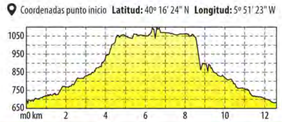

Bosques del Ambroz

PR-CC 37

Desde La Garganta se desciende a Hervás por el río del valle. Recorremos Hervás por el barrio judío, por senderos entre espléndidos castañares, se llega a Gargantilla. Desde allí, por exuberantes dehesas, se llega finalmente a Segura de Toro.

From La Garganta, you descend to Hervás by the river of the valley. We walk Hervás through the Jewish quarter, along paths between beautiful chestnuts, you reach Gargantilla. From there, through lush pastures, Segura de Toro is finally reached.

horario	**5h 55'**	1	severidad del medio natural
desnivel subida/bajada	**500 m/1010 m**	2	orientacion en el itinerario
distancia horizontal	**20,1 Km**	2	dificultad en el desplazamiento
tipo de recorrido	**Travesía**	3	cantidad de esfuerzo necesario

Condiciones de todo el año, tiempos estimados según criterio **MIDE,** sin paradas. Calculado sobre datos de 2019.

Coordenadas punto inicio **Latitud:** 40º 19' 43" N **Longitud:** 5º 49' 23" W

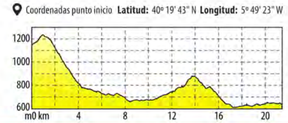

Pista Heidi

PR-CC 38

Se asciende a una pista forestal que da nombre a la ruta. Se rodea toda la sierra de Hervás a una cota media de 1100 m obteniéndose unas impresionantes vistas del Valle del Ambroz y de todo el conjunto de sierras del norte de Cáceres que se extienden hacia Portugal.

It ascends to a forest track that gives its name to the route. The entire Hervás mountains are surrounded at an average height of 1100 m, obtaining stunning views of the Ambroz Valley and the whole range of mountains of northern Cáceres that extend to Portugal.

horario	**7h 25'**	2	severidad del medio natural
desnivel subida/bajada	**672 m/693 m**	1	orientacion en el itinerario
distancia horizontal	**20,1 Km**	1	dificultad en el desplazamiento
tipo de recorrido	**Circular**	4	cantidad de esfuerzo necesario

Condiciones de todo el año, tiempos estimados según criterio **MIDE,** sin paradas. Calculado sobre datos de 2019.

Coordenadas punto inicio **Latitud:** 40º 16' 21" N **Longitud:** 5º 51' 43" W

El Castañar

PR-CC 39

Esta ruta transcurre, en su mayor parte, entre bosques de castaños hasta La Garganta de Andrés, donde se considera que llega "El Castañar de Hervás", y desde esta garganta hacia adelante, se considera "El Castañar del Duque".

This route runs, for the most part, between chestnut forests to the "Garganta de Andrés", where the "Castañar de Hervás" is considered to arrive, and from this gorge forward, it is regarded as the "Castañar del Duque".

horario	**4h 5'**	1	severidad del medio natural
desnivel subida/bajada	**500 m/470 m**	2	orientacion en el itinerario
distancia horizontal	**14,8 Km**	2	dificultad en el desplazamiento
tipo de recorrido	**Circular**	3	cantidad de esfuerzo necesario

Condiciones de todo el año, tiempos estimados según criterio **MIDE,** sin paradas. Calculado sobre datos de 2019.

Coordenadas punto inicio **Latitud:** 40º 16' 21" N **Longitud:** 5º 51' 43" W

Pantano de Baños

PR-CC 40

Ruta circular que parte desde Baños de Montemayor. En este recorrido se recorre gran parte del embalse de Baños, la mayor masa de agua del Valle del Ambroz. El punto de inicio y fin se encuentra junto a la ermita del Cristo del Humilladero.

With a starting point in Baños de Montemayor, on this route, a large part of the Baños reservoir, the largest body of water in the Ambroz Valley, is covered. The start and endpoint are next to the hermitage of Christ of the Humilladero.

horario	**2h 50'**	1	severidad del medio natural
desnivel subida/bajada	**175 m/175 m**	1	orientacion en el itinerario
distancia horizontal	**12,2 Km**	1	dificultad en el desplazamiento
tipo de recorrido	**Circular**	2	cantidad de esfuerzo necesario

Condiciones de todo el año, tiempos estimados según criterio **MIDE,** sin paradas. Calculado sobre datos de 2019.

Coordenadas punto inicio **Latitud:** 40º 18' 47" N **Longitud:** 5º 51' 45" W

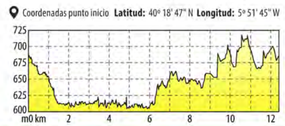

Bosques del Ambroz

Ruta MTB 1

Este itinerario realiza el recorrido que se realiza en la tradicional marcha cicloturista que se celebra todos los años dentro de las actividades del "Otoño Mágico" en el Valle del Ambroz. Desde Hervás se recorre la parte baja del valle pasando por los municipios de Gargantilla, Segura de Toro y Casas del Monte para regresar finalmente a Hervás en un completo recorrido por los bosques del Ambroz.

This itinerary takes the tour that takes place in the traditional cycling tour that is held every year within the activities of the "Magic Autumn" in the Ambroz Valley. From Hervás the lower part of the valley is crossed passing through the municipalities of Gargantilla, Segura de Toro and Casas del Monte to finally return to Hervás on a complete tour through the forests of Ambroz.

dificultad	**Media**	tipo de recorrido	**Circular**
distancia	**39,1 Km**	desnivel subida/bajada	**895/904m**

Coordenadas punto inicio **Latitud:** 40º 19' 43" N **Longitud:** 5º 49' 23" W

Pista Heidi

Ruta MTB 2

La pista Heidi rodea toda la sierra de Hervás a una cota media de 1100 m obteniéndose unas impresionantes vistas del Valle del Ambroz y de todo el conjunto de sierras del norte de Cáceres que se extienden hacia Portugal. Tiene tres secciones diferenciadas: una de ascenso de unos 11 km aproximadamente, otra por la misma pista Heidi y otra de descenso de unos 10 km aproximadamente.

The Heidi track surrounds the entire Hervás mountain range at an average height of 1100 m, obtaining stunning views of the Ambroz Valley and the whole mountain range of northern Cáceres that extend to Portugal. It has three distinct sections: one of the ascents of approximately 11 km, another for the same Heidi track and another of the descent of roughly 10 km.

dificultad	**Media**	tipo de recorrido	**Circular**
distancia	**30 Km**	desnivel subida/bajada	**672 m/693 m**

Coordenadas punto inicio **Latitud:** 40º 16' 14" N **Longitud:** 5º 51' 31" W

La Garganta y Gemelos

Ruta MTB 3

Esta ruta recorre la cabecera y cotas más altas del Valle del Ambroz. Con inicio en Hervás, asciende hacia La Garganta por la carretera que comunica ambas localidades. Posteriormente continúa ascendiendo hacia los pinares existentes en las laderas del Pico de la Muela, donde realiza un bucle. Posteriormente se desciende de nuevo hacia La Garganta y desde aquí, por el Camino de Arrieros hasta Baños de Montemayor.

This route covers the head and highest levels of the Ambroz Valley. Starting in Hervás, ascend to La Garganta by the road that connects both locations. Later it continues ascending towards the existing pine forests on the slopes of the Pico de la Muela, where it makes a loop. Then it descends again towards La Garganta and from here, along the Arrieros singletrack to Baños de Montemayor.

dificultad	**Difícil**	tipo de recorrido	**Lineal-Circular**
distancia	**32,1 Km**	desnivel subida/bajada	**1140m/1118m**

Coordenadas punto inicio **Latitud:** 40º 16' 14" N **Longitud:** 5º 51' 31" W

Hacia Abadía por el Embalse de Baños

Ruta MTB 4

Esta ruta se inicia en junto al polideportivo de Baños de Montemayor, baja hacia el embalse de Baños y recorre todo su margen derecho, cruza el dique del embalse y la carretera N-630, hasta este punto comparte recorrido con la ruta MTB 7. Desde aquí se dirige hacia Aldeanueva del Camino por caminos entre bosques de robles. Finalmente, desde Aldeanueva se dirige hacia Abadía compartiendo recorrido con el sendero GR-10.

This route starts next to the Baños de Montemayor sports centre, goes down to the Baños reservoir and travels along its entire right bank, crosses the dam of the lake and the N-630 road, to this point it shares the route with the MTB 7 route. From here it goes to Aldeanueva del Camino along paths between oak forests. Finally, from Aldeanueva it goes towards Abadía sharing route with the GR-10 trail.

dificultad	**Fácil**	tipo de recorrido	**Lineal**
distancia	**21,8 Km**	desnivel subida/bajada	**269 m/511 m**

Coordenadas punto inicio **Latitud:** 40º 18' 47" N **Longitud:** 5º 51' 45" W

Vetones Trail

Ruta MTB 5

Esta ruta con inicio y fin en Segura de Toro tiene un marcado carácter técnico. Se asciende por camino hasta el Collado del Ombligo y se desciende por sendero la garganta Grande hasta el áre de influencia Vetona de "El Picute".

This route with start and end in Segura de Toro has a marked physical and technical character. From the natural pool, you climb up the road to the "Collado del Ombligo" overcoming a significant slope. Before descending, we will get excellent views of this beautiful corner of the Ambroz Valley. Finally, the Garganta Grande drops along the path to the "Vetona" area of influence of "El Picute".

dificultad	**Muy difícil**	tipo de recorrido	**Circular**
distancia	**11,4 Km**	desnivel subida/bajada	**580 m/580 m**

Coordenadas punto inicio **Latitud:** 40º 18' 47" N **Longitud:** 5º 51' 45" W

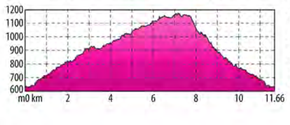

Piedras Labradas

Ruta MTB 6

Esta ruta se inicia en Casas del Monte y se dirige hacia Jarilla, donde finaliza. A mitad de itinerario entre ambos municipios se desvía para ascender al área arqueológica de "Piedras Labradas" es un antiguo asentamiento vetón, más tarde romano que se encuentra a 1070 m de altitud, lo que nos permite obtener unas excelentes vistas de las dehesas de la comarca de "Tierras de Granadilla".

This route starts in Casas del Monte and goes to Jarilla, where it ends. Halfway between the two municipalities, it deviates from ascending to the archaeological area of "Piedras Labradas" is an old Veton settlement, later Roman that is at 1070 m altitude, which allows us to obtain excellent views of the pastures of the region of "Tierras de Granadilla".

dificultad	**Difícil**	tipo de recorrido	**Lineal**
distancia	**15,3 Km**	desnivel subida/bajada	**723 m/825 m**

Coordenadas punto inicio **Latitud:** 40º 12' 16" N **Longitud:** 5º 57' 50" W

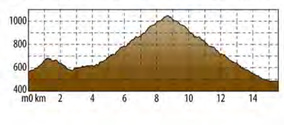

Romanilla

Ruta MTB 7

Esta ruta se inicia en el polideportivo de Baños de Montemayor, comparte gran parte de su recorrido con la ruta BTT 4 hasta la carretera N-630 donde ambas se separan. Nuestro itinerario sigue, por un cómodo camino, a través del paraje de la "Romanilla", en dirección a Hervás entrando en la localidad por el conocido punte de "Fuente Chiquita" y el espectacular Barrio Judio de visita obligada.

This route begins in the sports centre of Baños de Montemayor, shares much of its way with the MTB 4 route to the N-630 road were both separate. Our itinerary continues, along an easy path, through the "Romanilla" area, in the direction of Hervás, entering the town through the popular point of "Fuente Chiquita" and the spectacular Jewish Quarter of must-see.

dificultad	**Fácil**	tipo de recorrido	**Lineal**
distancia	**12,7 Km**	desnivel subida/bajada	**206 m/217m**

Coordenadas punto inicio **Latitud:** 40º 18' 47" N **Longitud:** 5º 51' 45" W

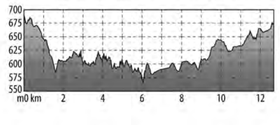

La Bien Parada

Ruta MTB 8

Esta ruta se inicia en Abadía y recorre las cañadas reales y vías de servicio de la zona regable del valle del Ambroz. Recorreremos la Cañada Soriana Occidental y la Cañada Real, en el cruce de ambas se encuentra el Convento de La Bien Parada donde antiguamente se pagaba el diezmo a los frailes. En definitiva, esta ruta es un tranquilo paseo por la zona más llana del Valle del Ambroz, obteniendo unas inmejorables vistas de todo el conjunto de sierras que nos rodean.

This route begins in Abadía and runs through the royal canyons and service roads in the irrigable area of the Ambroz Valley. We will tour the Cañada Soriana Occidental and the Cañada Real, at the intersection of both is the Convent of La Bien Parada where formerly the tithe was paid to the friars. In short, this route is a quiet walk through the flattest area of the Ambroz Valley, obtaining unbeatable views of the entire set of mountains that surround us.

dificultad	**Fácil**	tipo de recorrido	**Circular**
distancia	**20 Km**	desnivel subida/bajada	**398 m/401 m**

Coordenadas punto inicio **Latitud:** 40º 15' 42" N **Longitud:** 5º 58' 46" W

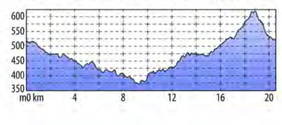

Vía verde de la Plata

Vía Verde

La Vía Verde sigue el itinerario de la antigua vía de tren que comunicaba Plasencia con Astorga, hoy transformada en Camino Natural, nos permite recorrer todo el Valle del Ambroz: desde Baños de Montemayor, si nos dirigimos hacia el sur, podremos llegar hasta Casas del Monte e incluso Plasencia. Además, puedes conectar con todos los municipios del Valle del Ambroz a través de las rutas que aquí te mostramos.

The Greenway follows the itinerary of the old railway that connected Plasencia with Astorga. Now transformed into a Natural Way, allows us to travel throughout the Ambroz Valley: from Baños de Montemayor, if we head south, we can reach Casas del Monte and even Plasencia. You can also connect with all the municipalities of the Ambroz Valley through the routes shown here.

dificultad	**Fácil**	tipo de recorrido	**Lineal**
distancia	**26 Km**	desnivel subida/bajada	**672 m/230 m**

Coordenadas punto inicio **Enlaces con todas las localidades**

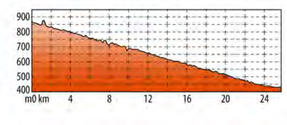

Vía de la Plata

Camino de Santiago

La Vía Verde sigue el itinerario de la antigua vía de tren que comunicaba Plasencia con Astorga, hoy transformada en Camino Natural, nos permite recorrer todo el Valle del Ambroz: desde Baños de Montemayor, si nos dirigimos hacia el sur, podremos llegar hasta Casas del Monte e incluso Plasencia. Además, puedes conectar con todos los municipios del Valle del Ambroz a través de las rutas que aquí te mostramos.

The Via de la Plata was a Roman road that crossed from south to north part of the west of Hispania, from Augusta Emerita to Asturica Augusta. Correctly in the Ambroz Valley, it passes through the municipalities of Aldeanueva del Camino and Baños de Montemayor.

dificultad	**Fácil**	tipo de recorrido	**Lineal**
distancia	**21,6 Km**	desnivel subida/bajada	**489 m/978 m**

Coordenadas punto inicio **Enlaces con todas las localidades**

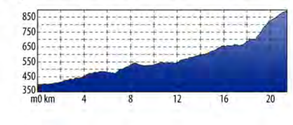

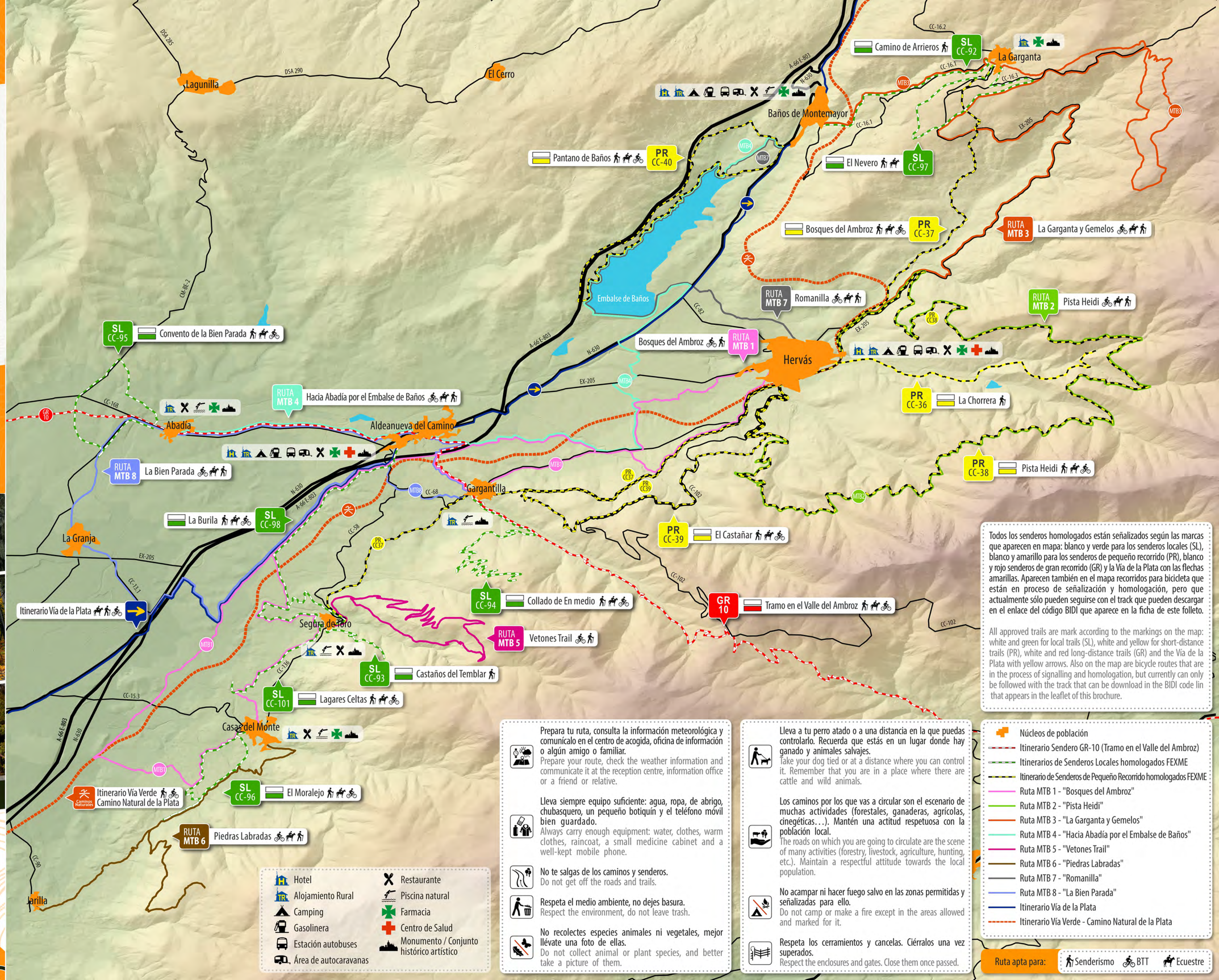

Todos los senderos homologados están señalizados según las marcas que aparecen en mapa: blanco y verde para los senderos locales (SL), blanco y amarillo para los senderos de pequeño recorrido (PR), blanco y rojo senderos de gran recorrido (GR) y la Vía de la Plata con las flechas amarillas. Aparecen también en el mapa recorridos para bicicleta que están en proceso de señalización y homologación, pero que actualmente sólo pueden seguirse con el track que pueden descargar en el enlace del código BIDI que aparece en la ficha de este folleto.

All approved trails are mark according to the markings on the map: white and green for local trails (SL), white and yellow for short-distance trails (PR), white and red long-distance trails (GR) and the Vía de la Plata with yellow arrows. Also on the map are bicycle routes that are in the process of signalling and homologation, but currently can only be followed with the track that can be download in the BIDI code lin that appears in the leaflet of this brochure.

Prepara tu ruta, consulta la información meteorológica y comunícalo en el centro de acogida, oficina de información o algún amigo o familiar.
Prepare your route, check the weather information and communicate it at the reception centre, information office or a friend or relative.

Lleva siempre equipo suficiente: agua, ropa, de abrigo, chubasquero, un pequeño botiquín y el teléfono móvil bien guardado.
Always carry enough equipment: water, clothes, warm clothes, raincoat, a small medicine cabinet and a well-kept mobile phone.

No te salgas de los caminos y senderos.
Do not get off the roads and trails.

Respeta el medio ambiente, no dejes basura.
Respect the environment, do not leave trash.

No recolectes especies animales ni vegetales, mejor llévate una foto de ellas.
Do not collect animal or plant species, and better take a picture of them.

Lleva a tu perro atado o a una distancia en la que puedas controlarlo. Recuerda que estás en un lugar donde hay ganado y animales salvajes.
Take your dog tied or at a distance where you can control it. Remember that you are in a place where there are cattle and wild animals.

Los caminos por los que vas a circular son el escenario de muchas actividades (forestales, ganaderas, agrícolas, cinegéticas…). Mantén una actitud respetuosa con la población local.
The roads on which you are going to circulate are the scene of many activities (forestry, livestock, agriculture, hunting, etc.). Maintain a respectful attitude towards the local population.

No acampar ni hacer fuego salvo en las zonas permitidas y señalizadas para ello.
Do not camp or make a fire except in the areas allowed and marked for it.

Respeta los cerramientos y cancelas. Ciérralos una vez superados.
Respect the enclosures and gates. Close them once passed.

- Núcleos de población
- Itinerario Sendero GR-10 (Tramo en el Valle del Ambroz)
- Itinerarios de Senderos Locales homologados FEXME
- Itinerario de Senderos de Pequeño Recorrido homologados FEXME
- Ruta MTB 1 - "Bosques del Ambroz"
- Ruta MTB 2 - "Pista Heidi"
- Ruta MTB 3 - "La Garganta y Gemelos"
- Ruta MTB 4 - "Hacia Abadía por el Embalse de Baños"
- Ruta MTB 5 - "Vetones Trail"
- Ruta MTB 6 - "Piedras Labradas"
- Ruta MTB 7 - "Romanilla"
- Ruta MTB 8 - "La Bien Parada"
- Itinerario Vía de la Plata
- Itinerario Vía Verde - Camino Natural de la Plata

Ruta apta para: Senderismo · BTT · Ecuestre

RED DE RUTAS VALLE DEL AMBROZ

Son muchos los encantos que podrás encontrar en el Valle del Ambroz: Hervás con una de las juderías más bonitas de España, Baños de Montemayor con sus termas de origen romano, pueblos pretéritos, paisajes increíbles, bosques, rutas de senderismo, piscinas naturales… Lugares para perderse y disfrutar de la naturaleza.

There are many charms that you can find in the Ambroz Valley: Hervás with one of the most beautiful jewish quarters in Spain or Baños de Montemayor with its Roman baths. Charming villages, incredible landscapes, forests, hiking trails, natural pools. Places to get lost and enjoy nature.

JUNTA DE EXTREMADURA

Consejería de Cultura, Turismo y Deportes

Extremadura TURISMO · D.I.U.R. Destinos Inteligentes del Valle del Ambroz · Valle del Ambroz

¡SÍGUENOS!

www.facebook.com/ambroz.magico · www.instagram.com/valleambroz

www.youtube.com/user/otronlomagico · www.pinterest.es/valleambroz

OFICINAS DE TURISMO

Baños de Montemayor | Avda. las Termas 41 | Telf 927 48 82 85 | turismobanosdemontemayor@hotmail.com

Hervás | Bravulio Navas 6 | Telf 927 47 36 18 / 927 47 49 63 | oficina.turismo@hervas.com

www.visitambroz.es